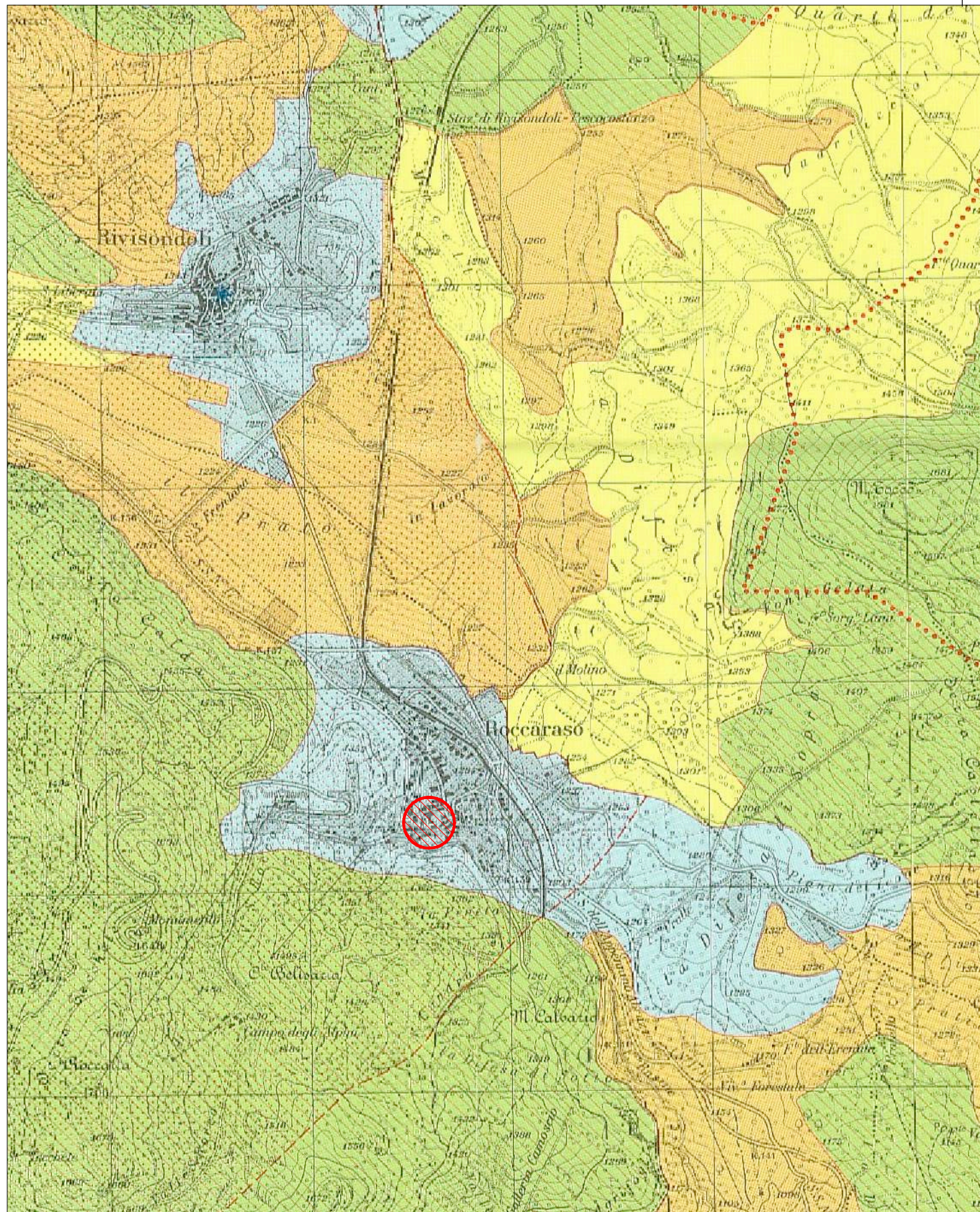
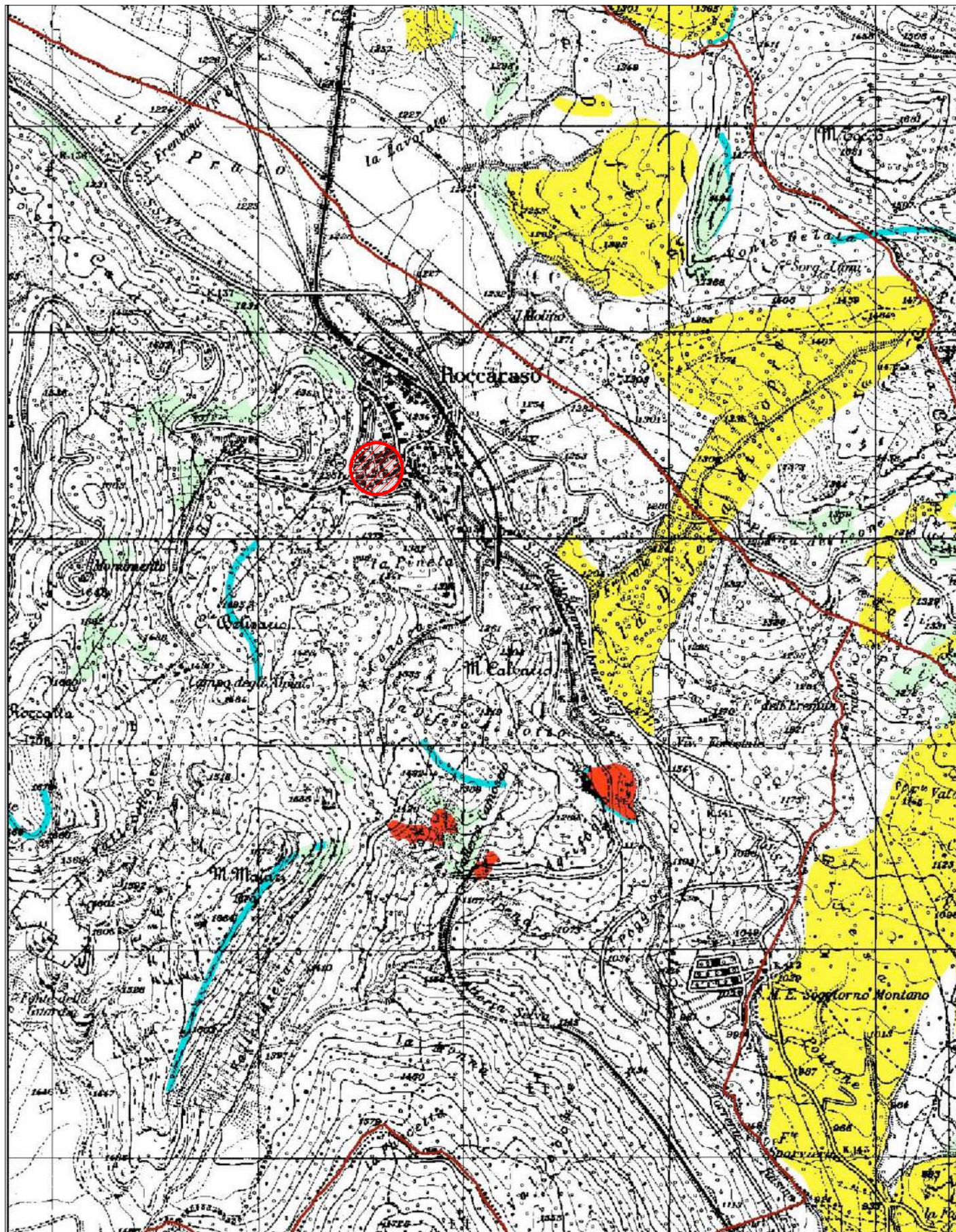


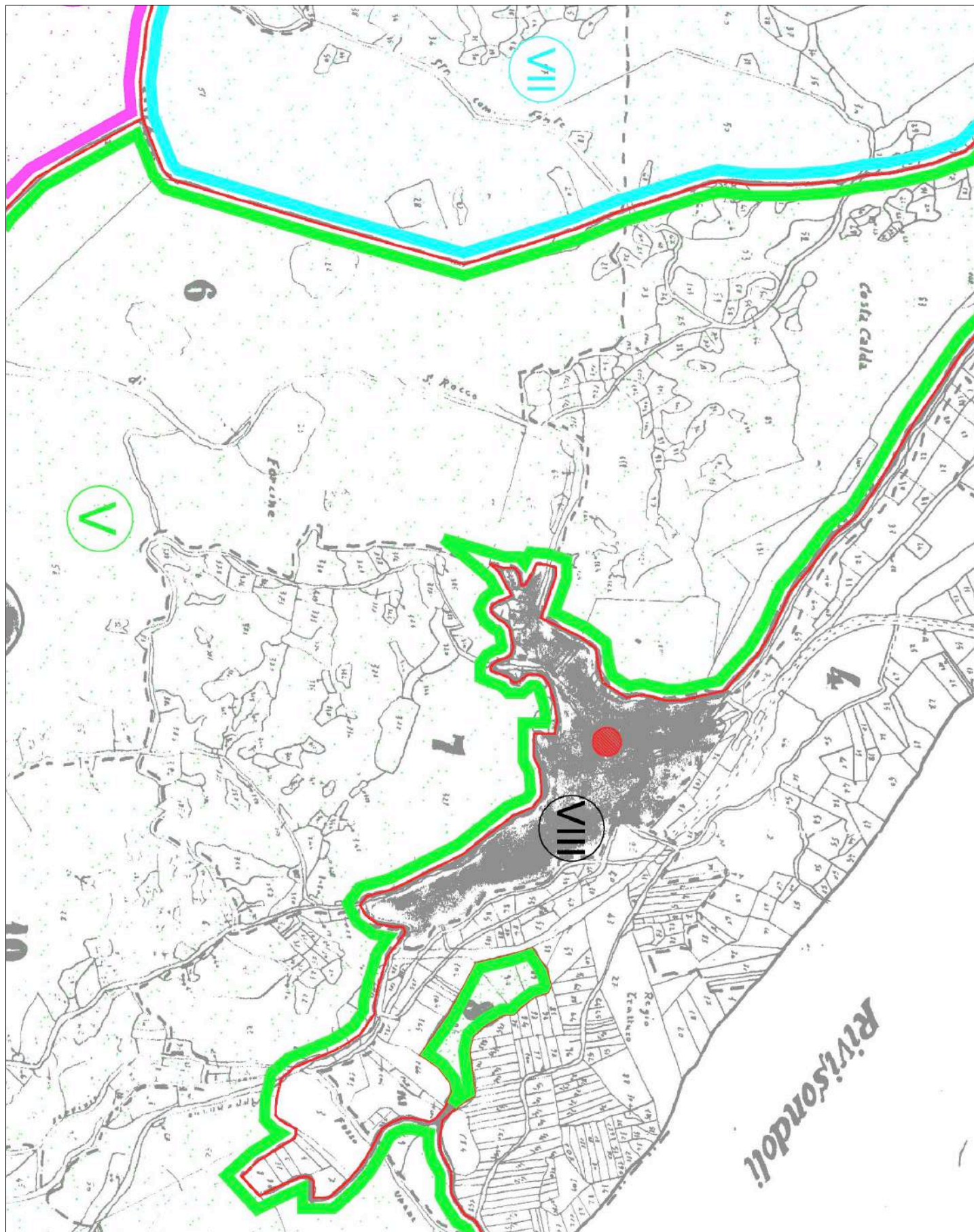
Inquadramento Territoriale – Cartografia IGM
scala 1:25000



Stralcio Piano Regionale Paesistico –
Categoria e Tutela di Valorizzazione – D –
Trasformazione a Regime Ordinario
scala 1:25000



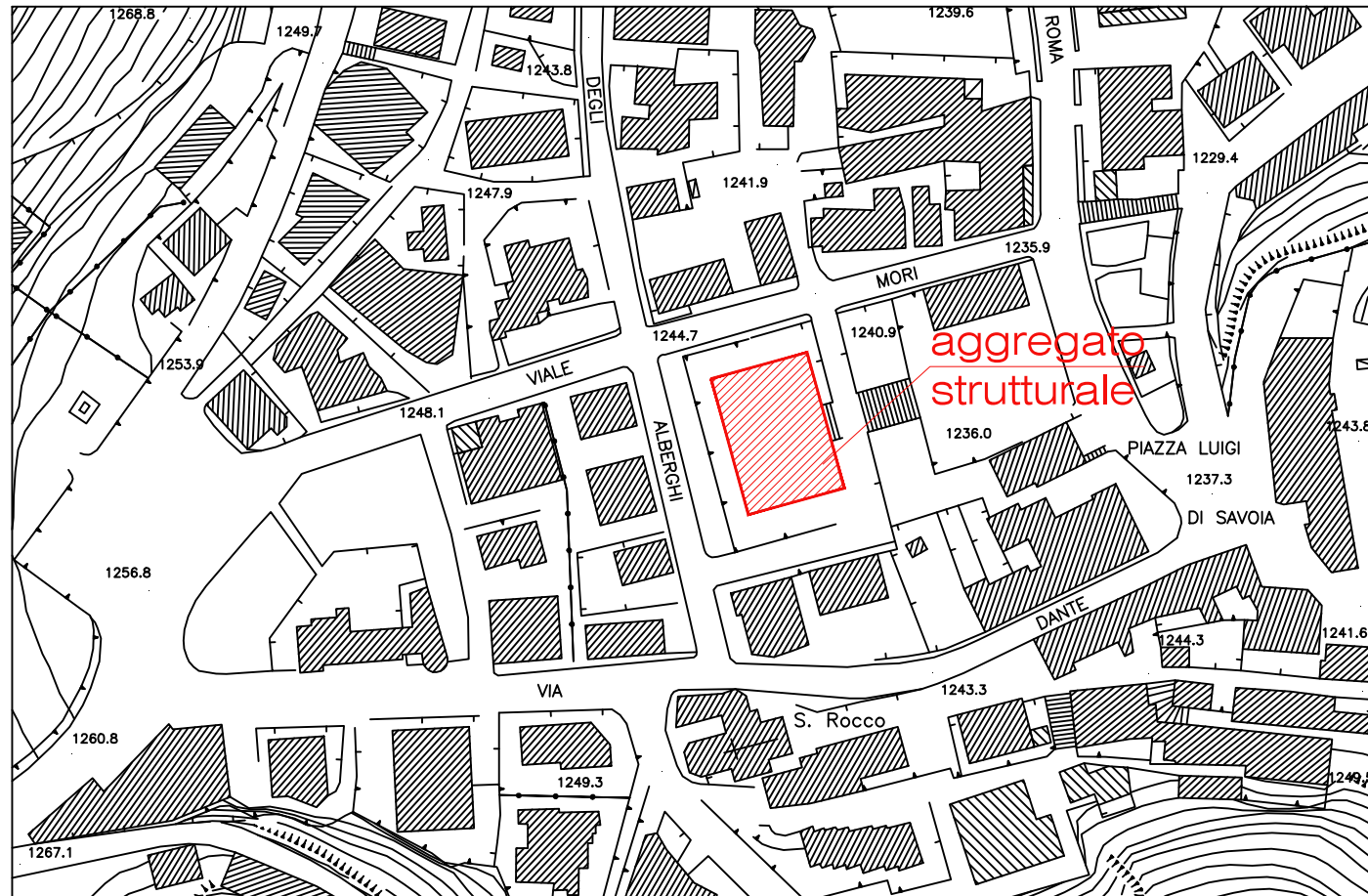
Piano Stralcio di Bacino per l'Assetto Idrogeologico –
Carta della Pericolosità
Aree in cui non sono stati rilevati Dissesti
scala 1:25000



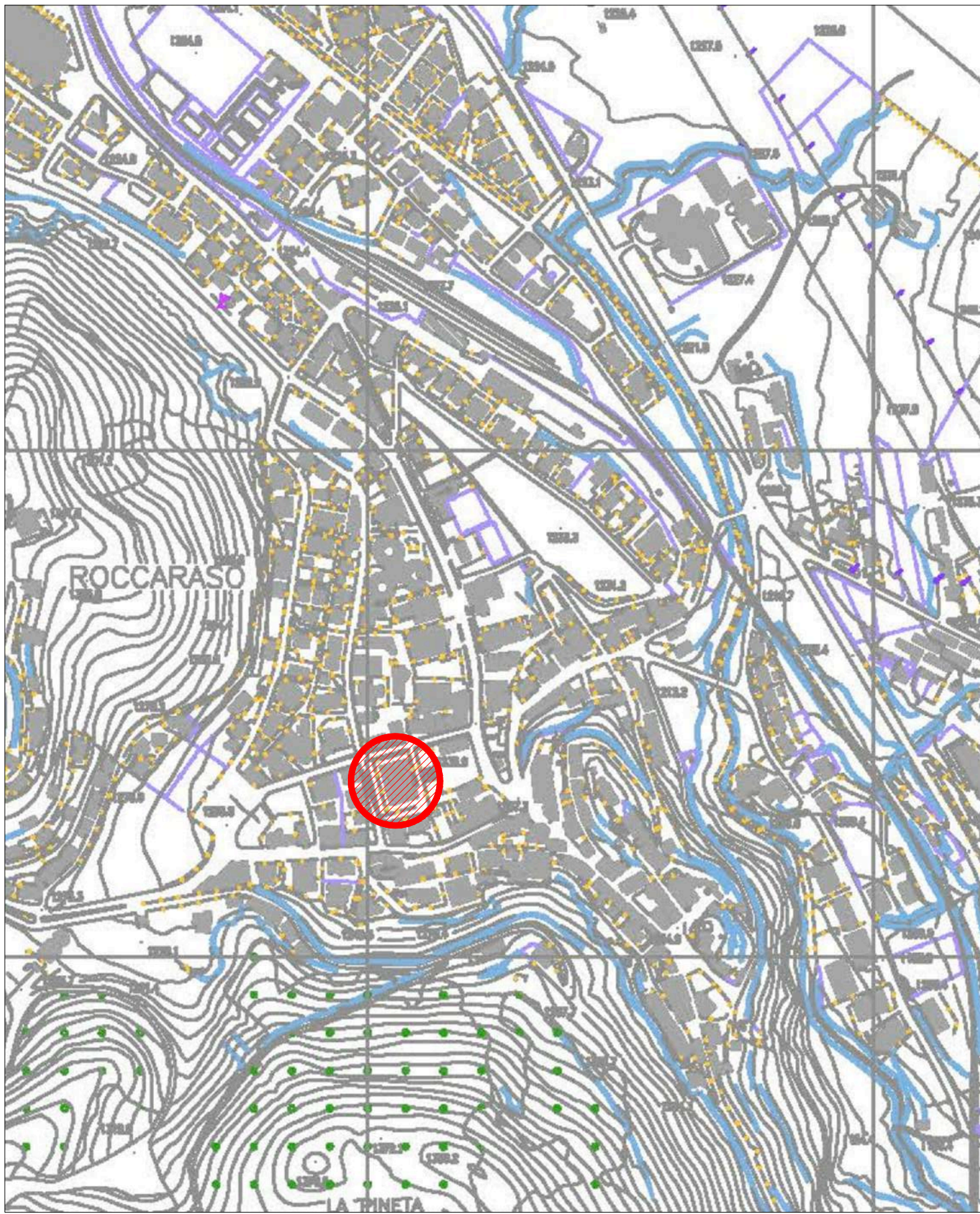
Carta del Vincolo Idrogeologico –
Regio Decreto del 30/12/1923 n.3267
Settore VIII – Centro Abitato Roccaraso
scala 1:25000



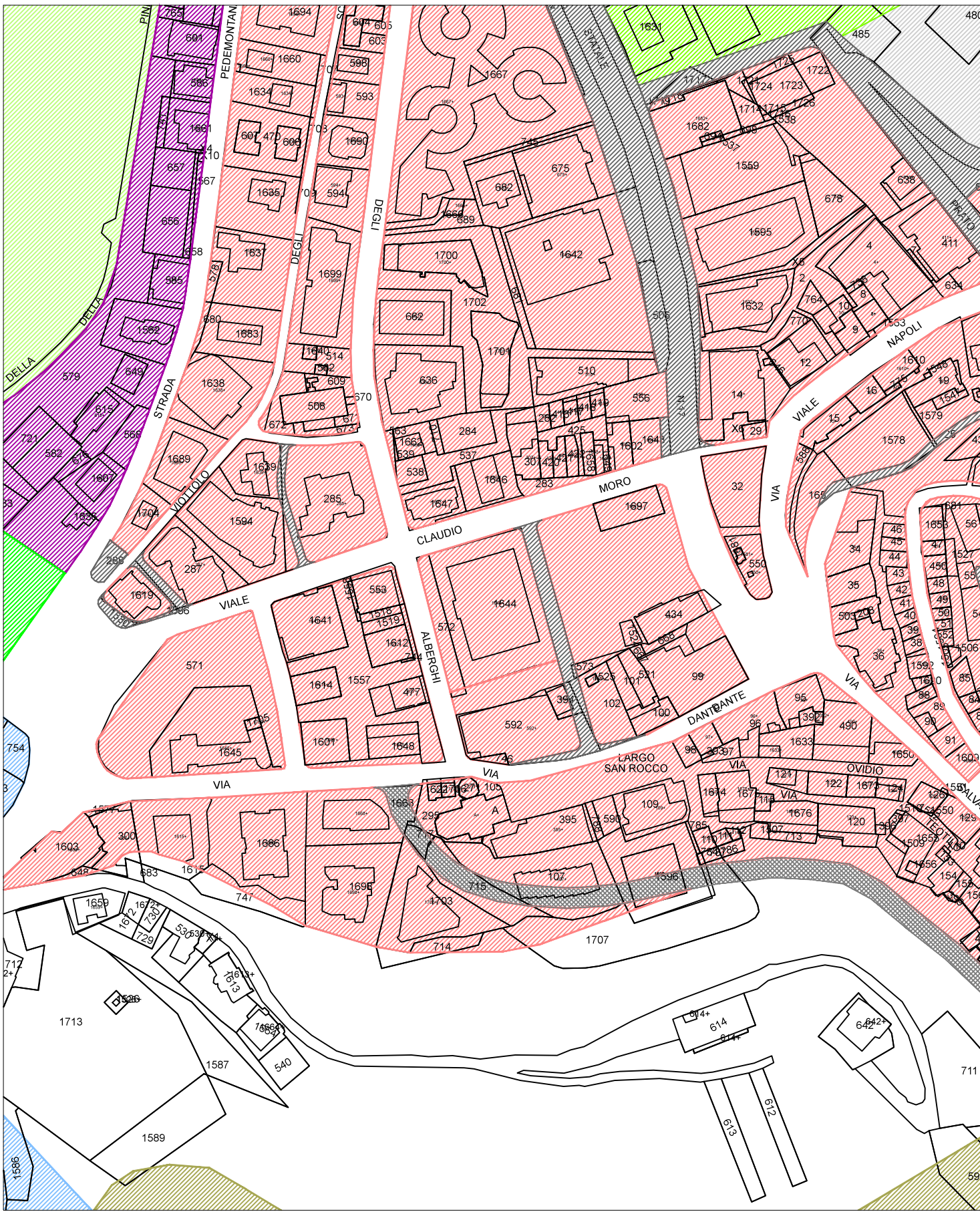
Coordinate Geografiche del sito su cui insiste l'edificio
LAT.: 41.84663° LONG.:14.07867°



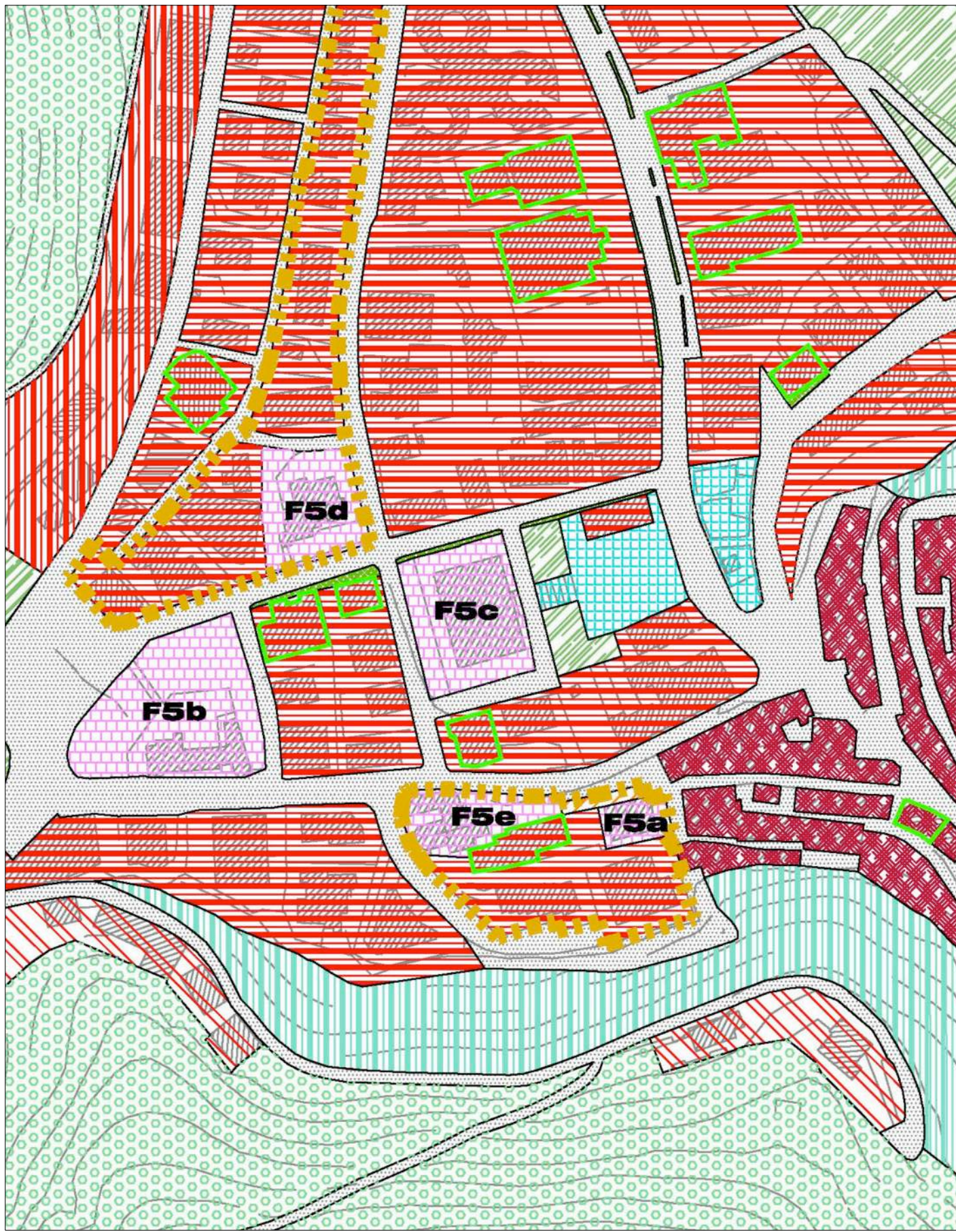
Coordinate Geografiche del sito su cui insiste l'edificio
LAT.: 41.84663° LONG.:14.07867°



Stralcio Corografia
scala 1:5000



Stralcio P.R.G. Vigente
Zona A
scala 1:2000



Stralcio P.R.G. Adottato
Zona F5c – Sede della Pubblica Amministrazione
scala 1:2000



Estratto di Mappa Catastale Fg n. 7 part.IIa n. 1644
scala 1:1000

Comune di ROCCARASO

Provincia di L'Aquila Regione Abruzzo



INTERVENTI DI MIGLIORAMENTO SISMICO DELL'EDIFICIO SEDE DEL MUNICIPIO DI ROCCARASO

Piano di Interventi Antisismici su Edifici Pubblici con Funzioni Strategiche ai Fini di Protezione Civile
(OCDCP n. 293/2015 e n. 344/2016)

OPERE COMPLEMENTARI - 2° LOTTO

PROGETTO DEFINITIVO

Responsabile del Procedimento: Arch. Paolo di GUGLIELMO

PROGETTAZIONE:

Ing. Oreste MAMMANA

Inquadramento Territoriale

FASE	SERIE	ID ELABORATO
Progetto Definitivo	PD	AR 01
Redatto: ap	Approvato: mp	Data: 12/2020 Rev.: 1.1 Scala: varie